Meri on Rauman sydän ja sielu

Rauman saaristo koostuu noin 300 luonnonkauniista saaresta aivan kaupungin sylissä. Jos rakastat merta ja luontoa, voit ammentaa suolaisenraikkaita kokemuksia ja elämyksiä joko vesibussiretkillä tai omalla veneellä. Matkailusaarille on säännölliset aikataulunmukaiset yhteydet kesällä. Käytettävissäsi ovat myös tilausristeily- ja venetaksipalvelut. Matkailusaarilla voit ruokailla, majoittua ja rentoutua käyttäen tarjolla olevia matkailupalveluja.

Monipuolinen ja kiehtova saaristoluonto tarjoaa upeat puitteet retkeilyyn ja melontaan. Tarjolla on hyviä reittejä ja polkuja sekä mukavia taukopaikkoja. Vuosien 2023–2024 aikana saaristossa uudistetaan retkeilyreittien opasteita ja rakenteita. Lähivuosina Rauman saaristoa kehitetään entistä monipuolisemmaksi virkistys- ja matkailukohteeksi Master Planin 2030 mukaisesti.

The sea is the heart and soul of Rauma

The Rauma archipelago consists of about 300 scenic islands just off the coast of the city. If you love the sea and nature, you can embark on maritime experiences and adventures either on one of waterbus tours or on a boat of your own. There are regular, scheduled connections to the tourist islands in the summer. Plenty of charter cruise and boat taxi services also operate in the area. On the tourist islands, you can eat, stay overnight, and relax using the many tourist services available.

The diverse and fascinating archipelago nature provides a great setting for hiking and canoeing. There are good hiking routes and trails, as well as nice places to rest and take a break. Hiking trail signs and structures will be renewed throughout the archipelago in 2023–2024. In the next few years, the Rauma archipelago will be developed into an even more versatile recreation and tourism destination in accordance with the Master Plan 2030.

Saaristoliikenteen aikataulut
Island traffic timetable

1.–11.6.2023

Merijakamo		Kuuskajaskari		Kylmäpihlaja
12.30	>>	13.05	>>	13.25
16.25	<<	15.50	<<	15.30

12.–30.6.2023

Merijakamo		Kuuskajaskari		Kylmäpihlaja
10.30	>>	11.05	>>	11.25
14.55	<<	14.20	<<	14.00
15.30	>>	16.05	>>	16.25
18.15	<<	17.40	<<	17.20

1.7.–13.8.2023

Merijakamo		Kuuskajaskari		Kylmäpihlaja
10.30	>>	11.05	>>	11.25
12.30	<<	11.55	<<	11.35
13.30	>>	14.05	>>	14.25
15.35	<<	15.00	<<	14.40
16.30	>>	17.05	>>	17.25
18.30	<<	17.55	<<	17.35

14.8.–3.9.2023

Merijakamo		Kuuskajaskari		Kylmäpihlaja
10.30	>>	11.05	>>	11.25
14.55	<<	14.20	<<	14.00
15.30	>>	16.05	>>	16.25
18.15	<<	17.40	<<	17.20

4.–10.9.2023

Merijakamo		Kuuskajaskari		Kylmäpihlaja
12.30	>>	13.05	>>	13.25
16.25	<<	15.50	<<	15.30

Liput / Tickets

	Kuuskajaskari	Kylmäpihlaja
Aikuinen/Adult	25 €	30 €
Lapsi/Child	12 €	15 €
Lemmikki/Pet	5 €	5 €

Lapsi = alle 12-vuotias/Child = under 12 years old

Lähtösatama/Port of Departure:
Syväraumanlahti, Merijakamo, Suvitie 14

Liput osoitteesta/Book Tickets Online: raumansaaristokuljetus.fi

Tiedustelut/Inquiries:
Puh./Tel. +358 (0)50 349 8104
info@raumansaaristokuljetus.fi

raumansaaristokuljetus.fi

kylmapihlaja.com
Puh./ Tel. +358 (0)45 175 0619
info@kylmapihlaja.com

1. Vesibussilaituri/Water bus pier
2. Retkisatama/Leisure harbour
3. Majakkaravintola/Restaurant, Sauna
4. Majakkahotelli/Hotel, Näköalatasanne/Observation deck
5. Rantakahvila/Café
6. Rantasauna, kylpytynnyri/Sauna, hot tub
7. Nuotiopaikka, grillikatos/Campfire place
8. Maisemamökit/Sea view cottages
9. Kylpy- ja löylytynnyri/Hot tub and barrel sauna

Kylmäpihlaja – majakkasaari aavan meren laidalla

Kylmäpihlajan majakkasaari on unohtumaton retkikohde ulkomeren laidalla. Jykevä nelikulmainen majakantorni kohoaa 36 metrin korkeuteen merenpinnasta. Torni tarjoaa upean paikan ihailla merimaisemia.

Karun kauniilla majakkasaarella voi yöpyä joko majakantornin ainutlaatuisissa majoitushuoneissa tai maisemamökeissä. Saarelta löytyy majakkaravintola, rantakahvila, matkamuistomyymälä, saunoja ja kylpytynnyreitä sekä suojaisa satama veneilijöille.

Kylmäpihlaja – a lighthouse island at the edge of open waters

Kylmäpihlaja lighthouse island is an unforgettable excursion destination at the border of the open sea. The sturdy, quadrangular lighthouse rises to a height of 36 metres above sea level. The tower is an excellent place to admire the coastal scenery.

You can stay overnight on the ruggedly beautiful lighthouse island; either in the unique accommodation rooms in the lighthouse tower, or in scenic cabins. The island is home to a lighthouse restaurant, a café, a souvenir shop, saunas and hot tubs, and a sheltered harbour for boaters.

facebook.com/reksaarenkarttu
reksaari@wcss.fi

Reksaari – saaristolaiselämän värittämä virkistyssaari

Reksaaren luontosaari on loistava retkikohde koko perheelle. Kesäpäivän vietto onnistuu Kartun entisellä saaristolaistilalla, josta löytyy idyllinen kesäkahvila, majoitus- ja saunapalvelut sekä retkisatama. Lapsille alueelta löytyy uimaranta.

Vehreällä saarella kiertää luontopolku, jonka varrella voi tutustua saariston monipuoliseen kasvistoon ja linnustoon.

Reksaari – a recreational island full of archipelago atmosphere

Reksaari nature island is a great destination for a family excursion. Spend a summer's day at the former Karttu archipelago farm, now home to an idyllic summer café, accommodation and sauna services, and a leisure harbour. For children, there is a swimming beach in the area.

A nature trail runs around the lush island for you to get acquainted with the diverse flora and birdlife of the archipelago.

Merelliset ohjelma- ja elämyspalvelut
Maritime activities and experience services

Rauman Saaristokuljetus
Saariston reittiliikenne, tilausristeilyt, venetaksi.
Island traffic, charter cruises, boat taxi service
Puh./Tel. +358 (0)50 349 8104 (reittiliikenne/daily traffic)
Puh./Tel. +358 (0)400 775 875 (tilausristeilyt/charter cruises)
raumansaaristokuljetus.fi

Eräheppu
Veneiden ja Kalamajan vuokraus, melonta- ja kalastusretket, välinevuokraus, venetaksi.
Boat and fishing hut rental, canoeing and fishing trips, equipment rental, boat taxi service.
Puh./Tel. +358 (0)50 408 9061, eraheppu.fi

Blue Camp
SUP-lautailu, RIB-veneretket, sukellus, melonta ja vaellus.
Stand Up Paddling, RIB tours, diving, canoeing and hiking.
Puh./Tel. +358 (0)40 556 2659, bluecamp.fi

Rannikon Seikkailut
Melontaretket, melonta- ja vaelluskurssit, välinevuokraus.
Kayaking trips, equipment rental.
Puh./Tel. +358 (0)44 271 6808, rannikonseikkailut.fi

Luontotaival
Välinevuokraus ja saariston elämykset.
Equipment rental and archipelago experiences.
Puh./Tel. +358 (0)50 436 7902, luontotaival.business.site

Rauman Länsituuli
Purjehduselämyksiä. Charter sailing.
Puh./Tel. +358 (0)50 558 7630

Ilamar
Tilausristeilyt, saariston huolto- ja korjauspalvelut.
Charter cruises, archipelago maintenance and repair services.
Puh./Tel. +358 (0)400 808 860, ilamar.fi

RSP-Charter
Tilausristeilyt ja venetaksipalvelut.
Charter cruises and boat taxi services.
Puh./Tel. +358 (0)20 730 5708, rsp-charter.fi

Rauma

RAUMANMERI
BOTHNIAN SEA



2023

Veneilijän satamat/Harbour services

Omalla veneellä liikkuja pääsee tutustumaan useita veneilyreittejä ja -väyliä pitkin Rauman noin 300 saaren saaristoon.

Explore the islands with your own boat. It is easy thanks to the many boating routes and fairways.

Poroholman vierassatama
Poroholma Guest Harbour
Puh./Tel. +358 (0)2 533 5522
poroholma.fi

Syväraumanlahden palvelusatama
Syväraumanlahti Service Harbour
Puh./Tel. +358 (0)40 187 7793
merijakamo.fi

Kuuskajaskarin retkisatama
Kuuskajaskari Leisure Harbour
Puh./Tel. +358 (0)50 313 9160
kuuskajaskari.fi

Kylmäpihlajan retkisatama
Kylmäpihlaja Leisure Harbour
Puh./Tel. +358 (0)45 175 0619

Reksaaren retkisatama
Reksaari Leisure Harbour
facebook.com/reksaarenkarttu

kuuskajaskari.fi
Puh. / Tel. +358 (0)50 313 9160
info@kuuskajaskari.fi

1. Vesibussilaituri/Water bus pier, Retkisatama/Leisure harbour
2. Vesibussilaituri/Water bus pier
3. Luontopolku/Nature trail
4. Näkötorni/Lookout tower
5. Tykki/Canon
6. Lasten sukelluspuisto/Diving park for children
7. Kivipaja/Geology house
8. Nuotiopaikka, grillikatos/Campfire place
9. Kahvila-ravintola/Café restaurant
10. Tilausravintola/Pre-order restaurant, Laserareena, Sauna

Kuuskajaskari – sotilashistoriaa huokuva koko perheen seikkailukohde

Kuuskajaskarin historia puolustusvoimien linnakkeena on jättänyt jälkensä metsäisen saaren maisemaan. Saarta kiertää luontopolku, jonka varrella voi tutustua saaren historiaan ja geologiaan. Merellisiä maisemia kannattaa ihastella rantakallioilta tai näkötornista.

Saarelta löytyy ravintola- ja kahvilapalvelut sekä suosittu retkisatama. Kuuskajaskarissa on myös mahdollista pulahtaa uimaan ja nauttia tilaussaunan lämmöstä.

Kuuskajaskari – a family adventure destination brimming with military history

The history of Kuuskajaskari as a stronghold of the Finnish Defence Forces has left its mark on the landscape of the forested island. The island is circled by a nature trail that will help you to get acquainted with the history and geology of the island. It is worth admiring the maritime scenery from the cliffs or from the observation tower.

The island is also home to restaurant and café services, as well as a popular leisure harbour. Kuuskajaskari is a great place to take a swim in the sea and enjoy the heat of a sauna, which should be booked in advance.



1. Poroholman lomakeskus/ Poroholma holiday resort
2. Poroholman Rantatalo
3. Maauimala Makis, minigolf/ Outdoor swimming pool, mini golf
4. Kesäteatteri/Summer theatre
5. Kiikartorni/Lookout tower
6. Nokan taidetorppa/Art cottage
7. Suvitien Merijakamo, saariston reittiliikenteen lähtösatama, palvelusatama/Suvitien Merijakamo, departure port of island traffic, service harbour
8. Padelkenttä/Padel court

P Parkkipaikka/Parking
Uimaranta/Swimming
B Paikallisbussin pysäkit linjalla 1/ Local bus stops on line 1: Savila-Merirauma-Savila

Merellinen Otanlahti ja Syväraumanlahti

Otanlahti ja Syväraumanlahti tarjoavat loistavat puitteet vapaa-ajanviettoon merellisissä maisemissa.

Poroholman lomakeskus on viiden tähden leirintäalue monine ravintolapalveluineen ja aktiviteetteineen. Poroholman purjelaivasatama ihastuttaa tuoden aidon tuulahduksen purjelaivojen aikakaudelta.

Otanlahden hiekkarannalla on ihana nauttia auringosta. Koko perheen voimin kannattaa suunnata Rauman maauimalaan uimaan, pelaamaan minigolfia ja nauttimaan terassin antimista. Rannan viehättävältä puistoalueelta löydät myös lisää palveluita ja hauskoja aktiviteetteja. Rauman kesäteatteri tarjoaa viihdyttäviä esityksiä läpi kesän.

Syväraumanlahden pienvenesataman liikennettä ja maisemia on mukava seurata Kiikartornista, jonka juurella voi nauttia taiteesta Nokan taidetorpalla ja rentoutua Merijakamon aurinkoisella terassilla. Syväraumanlahdelta voi hypätä myös vesibussin kyytiin ja aloittaa seikkailu Rauman upeassa saaristossa.

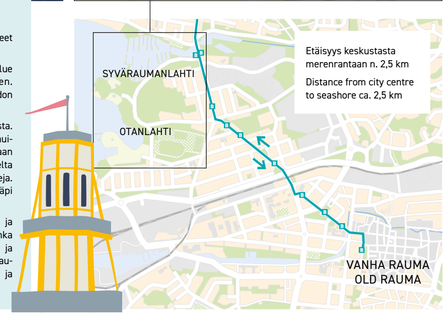

Etäisyys keskustasta merenrantaan n. 2,5 km

Distance from city centre to seashore ca. 2,5 km

Maritime Otanlahti and Syväraumanlahti

Otanlahti and Syväraumanlahti offer a great setting for enjoying leisure time amid maritime scenery just a stone's throw from the city centre.

The Poroholma holiday resort is a five-star campsite with many restaurant services and activities. Poroholma's tall ship harbour is a delight that provides a genuine glimpse into the era of sailing vessels.

Otanlahti's sandy beach is a wonderful place to enjoy the sun. The whole family can head to Rauma's outdoor swimming pool to swim, play mini golf, and enjoy what the terrace has to offer. Even more services and fun activities can be found in the beach's picturesque park area. Rauma Summer Theatre offers entertaining performances throughout the summer.

Admire the scenery and watch the boats come and go at the Syväraumanlahti marina from Kiikartorni tower, at the foot of which is the Art House of Nokka, or relax on Merijakamo's sunny terrace. You can also hop on a waterbus at Syväraumanlahti and start your adventure around Rauma's magnificent archipelago.

visit Rauma

Rauman matkailuneuvonta
Rauma Tourist Information
Puh./Tel. +358 (0)2 834 3512
matkailu@rauma.fi

visitrauma.fi

Julkaisija: Rauman kaupunki
Publisher: City of Rauma
Ulkoasu, layout: Viestintäosakeyhtiö Bonde

Muutokset esitteen tietoihin mahdollisia.
The information on the brochure may change.

Merellisiä palveluja/Sea-bound services

- Opastuspiste / Information Point
- Vierassatama / Guest Harbour
- Retki- tai palvelusatama / Boat Harbour
- Vesibussi / Water Bus
- Nähtävyys / Place of Interest
- Näköalapaikka / Panoramic View
- Näkötorni / Sightseeing Tower
- Uintipaikka / Swimming
- Luontopolku / Nature Trail
- Kalastus / Fishing
- Sukelluskohde / Diving
- Nuotiopaikka / Place for Open Fire
- Juomavesi / Drinking Water
- Kaivo/ei juotavaksi / Well – Not Drinking Water
- Biojäte / Organic Waste
- Sekajäte / Mixed Waste
- WC
- Kuivakäymälä / Dry Toilet
- Veneiden käymäläjätteiden imutyhjennys / Boat Toilet Emptying Facility
- Kemiallisen käymälän jätteet / Chemical Toilet Waste
- Venetaksi (ennakkovaraus välttämätön) / Boat Taxi (Requires Reservation)
- Retkeilyreitti / Hiking Route
- Telttailupaikka / Tent Site
- Leirintäalue / Camping Area
- Laavu / Lean-to Shelter
- Varaustupa / Hut (Requires Reservation)
- Mökkimajoitus / Cottage Accommodation
- Hotelli tai muu majoitus / Hotel or Other Accommodation
- Sauna
- Ravintola / Restaurant
- Kahvila / Café
- Kioski tai kauppa / Kiosk or Shop
- Vesillelaskupaikka / Boat Launching Place
- Rantautumispiste / Place for Going Ashore
- Korjaamo / Repair Workshop
- Kotieläinpiha / Domestic Animals
- Polttoaine / Fuel
- Soutuvene (ennakkovaraus välttämätön) / Rowing Boat (Requires reservation)

- Veneväylä/ -reitti / Boating route/fairway
- Saaristoristeilyt / Water bus route
- Melontareitti / Canoeing route
- Kaupungin kalastusalue / City of Rauma fishing area
- Luontopolku / Nature trail
- Retkeilyreitti / Hiking route
- Selkämeren kansallispuisto / Bothnian Sea National Park

Vieraslaiturit/Visitors' Berths

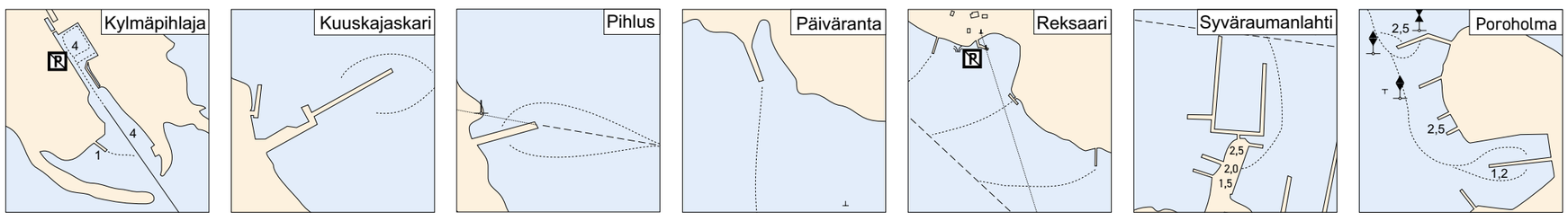

Satamien karttapiirrokset eivät ole viranomaisten vahvistamia. Satamaa on lähestyttävä merikartan avulla.
The chartdrawings are not officially authorized. Instructions on the sea chart should be followed when approaching the harbour.

Varaustuvat ja soutuveneet

Saariston varaustuvat saunoineen on kunnostettu vanhojen saaristolaistilojen rakenteita hyödyntäen. Nämä saariston pohjoisosassa sijaitsevat autiotuvan kaltaiset varaustuvat ja soutuveneet ovat kaikkien varattavissa.

Varaukset: Kaupungin palvelupiste Pyyrman, puh. (0)2 834 5000.

Cottages and rowing boats for hire

The archipelago's cottages with saunas have been renovated using the structures of old farms in the archipelago. Reminiscent of wilderness cabins, these cottages and rowing boats are in the northern part of the archipelago and are available to the public for hire.

Bookings: Rauma City Service Point Pyyrman, tel. +358 (0)2 834 5000.

Retkeilyreitit ja luontopolut

Rauman virkistys- ja matkailusaarista löytyy eripituisia reittejä, jotka kulkevat kauniin saaristoluonnon keskellä. Kylmäpihlajan majakkasaarelle sekä Kuuskajaskarin loma- ja linnakesaarelle kulkee kesällä päivittäinen vesibussiliikenne. Muut saariston kohteet, kuten Nurmeksen upea luontosaari sekä Rauman vanhin matkailusaari Reksaari, ovat saavutettavissa omalla veneellä tai taksiveneellä. Mantereen puolella helppoja retkeilykohteita ovat Omenapuumaa sekä Maanpää, joista löytyy koko perheelle sopivat helpot luontopolut.

Tutustu merellisiin reitteihin
Nature trail guides
outdooractive.fi

Hiking and nature trails

Rauma's recreation and tourist islands have trails of varying lengths that run right through the beautiful archipelago nature. In the summer, there is a daily waterbus service to the lighthouse island of Kylmäpihlaja and to the holiday and fortress island of Kuuskajaskari. Other archipelago destinations like Nurmes, an island with fantastic nature, and Reksaari, Rauma's oldest tourist island, can be reached by taxi boat or a boat of your own. On the mainland, you can hike at Omenapuumaa and Maanpää, both of which have easy nature trails suitable for the whole family.



1:40000

© Rauman kaupunki 2023

Kartta ei kelpaa navigointiin. Not suitable for navigation.
Esitteen tiedot kerätty keväällä 2023. Muutokset esitteen tiedoissa mahdollisia.
Brochure information has been gathered in spring 2023. Changes possible.

0 — 2km